

1. 利根川水系ダム貯水量及び降水量

(令和3年4月19日 0時現在)

別添 1

年・月	1	2	3	4	5	6	7	8	9	10	11	12	年合計	平年比(%)
令和 3 (平年比%)	34 (77)	45 (98)	102 (150)	56 (62)									237	-
令和 2	76	25	99	134	104	211	278	81	163	146	10	29	1,356	97.7
平成 28	69	36	57	104	56	156	134	328	312	55	68	56	1,431	103.1
平成 8	26	35	68	47	98	117	155	78	217	80	55	23	999	72.0
平成 6	27	50	52	23	139	107	104	153	346	87	26	29	1,143	82.3
平年	44	46	68	90	117	177	201	206	210	132	58	39	1,388	-

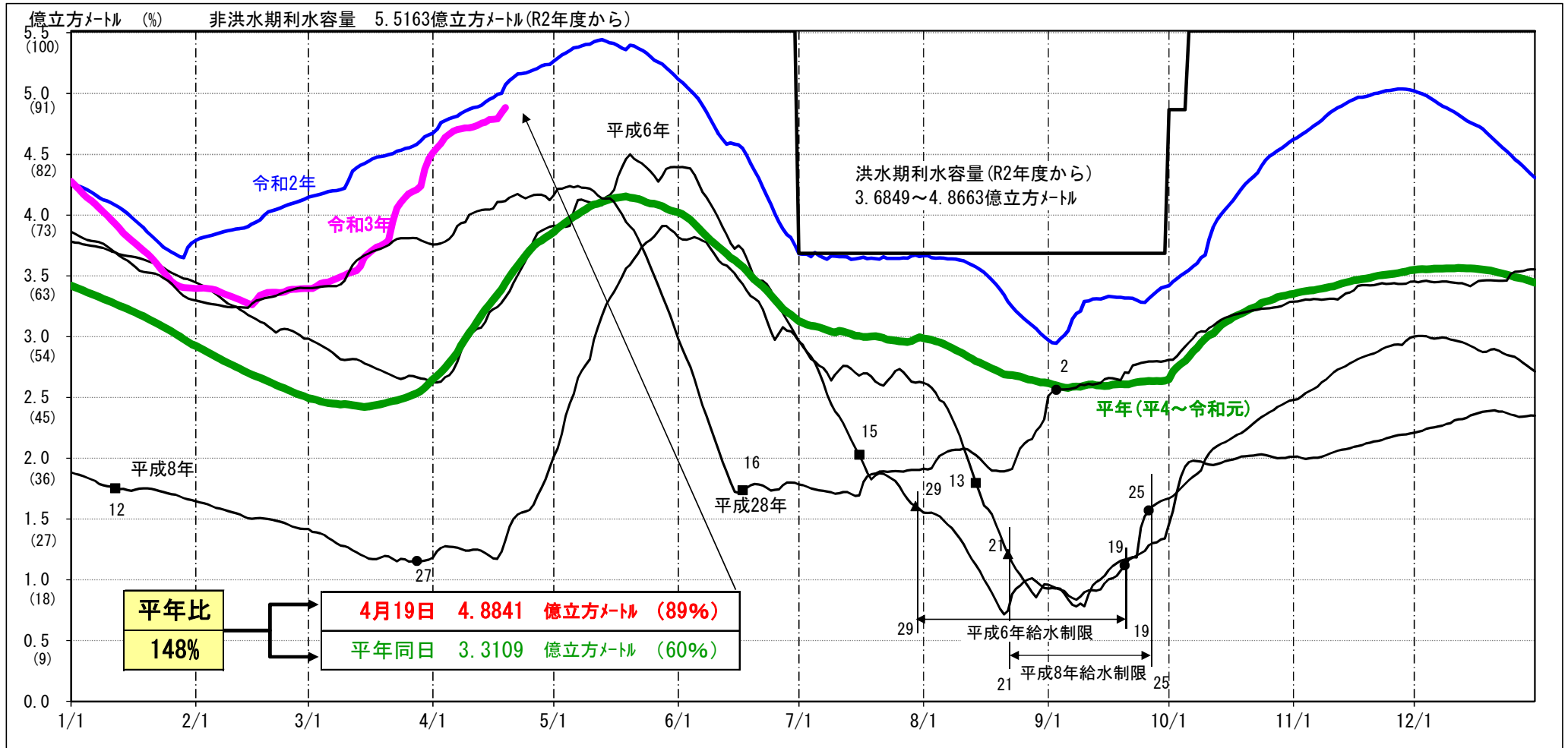
年	利根川水系取水制限	取水制限 最大(%)	給水制限 最大(%)
	実施～解除		
平成 28	6/16～9/2	10	-
平成 8	1/12～3/27、8/13～9/25	30	15
平成 6	7/15～9/19	30	15

※平年：昭和23年～令和2年まで73年間の平均値

※端数処理の関係で合計欄の数値が合わないことがあります。

注) このグラフに使用しているデータは速報値のため、後日訂正することがあります。

利根川水系取水制限 実施：■
給水制限 実施：▲
解除：●



2. 荒川水系ダム貯水量及び降水量

(令和3年4月19日 0時現在)

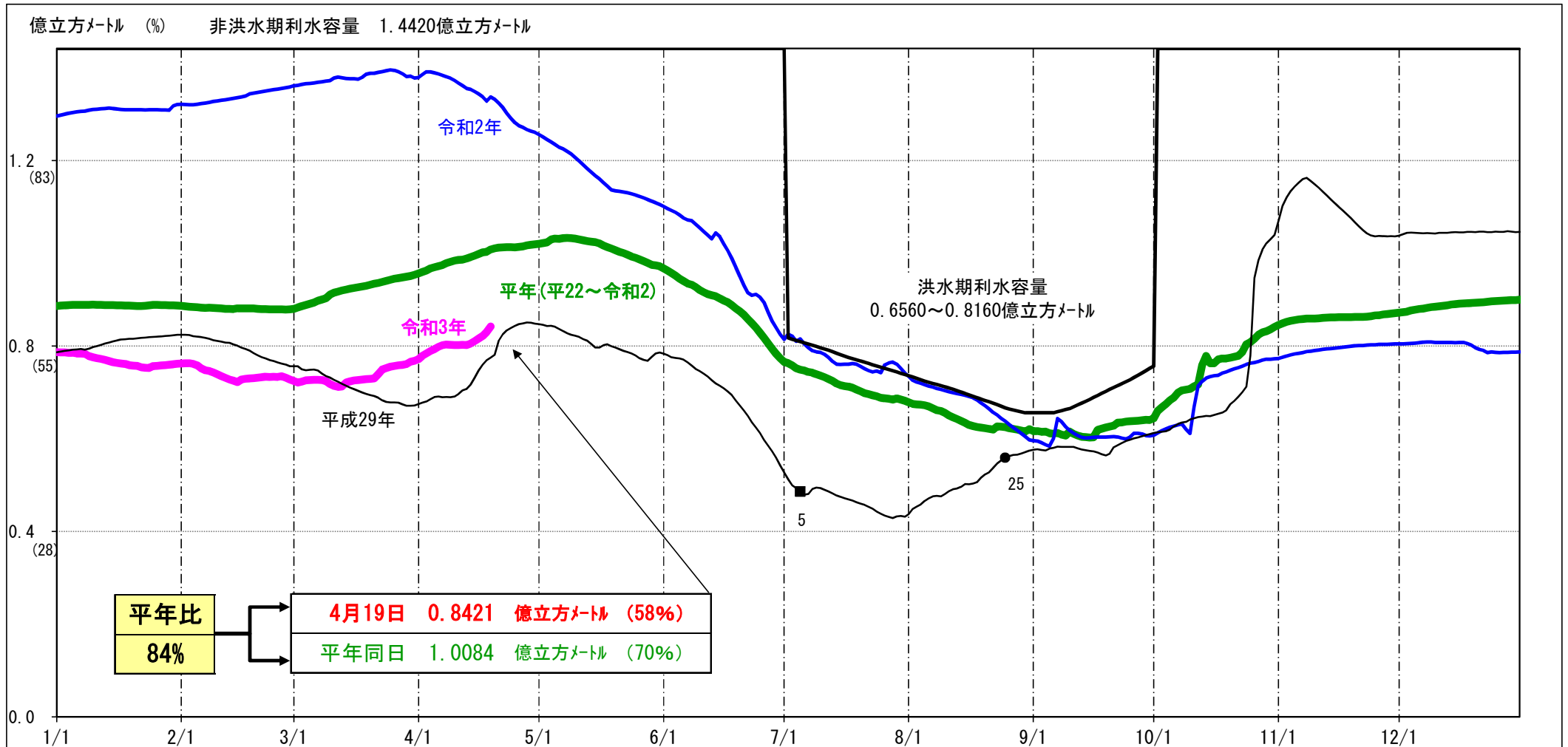
別添 2

荒川秋ヶ瀬上流域 平均降水量 (mm)													年合計	平年比 (%)
年・月	1	2	3	4	5	6	7	8	9	10	11	12		
令和 3 (平年比%)	36 (103)	43 (108)	110 (155)	43 (45)									233	—
令和 2	95	11	105	186	103	221	304	56	261	209	5	3	1,558	111.1
平成 29	24	10	73	67	67	70	218	263	138	488	13	7	1,437	102.5
平成 8	1	22	55	62	80	47	204	32	314	74	57	17	965	68.8
平成 6	42	44	64	25	111	103	152	142	344	119	21	24	1,191	85.0
平年	35	40	71	96	114	164	186	211	234	161	59	31	1,402	—

※平年：昭和40年～令和2年までの56年間の平均値
 ※端数処理の関係で合計欄の数値が合わないことがあります。

注) このグラフに使用しているデータは速報値のため、後日訂正することがあります。

荒川水系取水制限 実施：■
 解除：●



3. 多摩川水系ダム貯水量及び降水量

(令和3年4月19日 7時現在)

別添 3

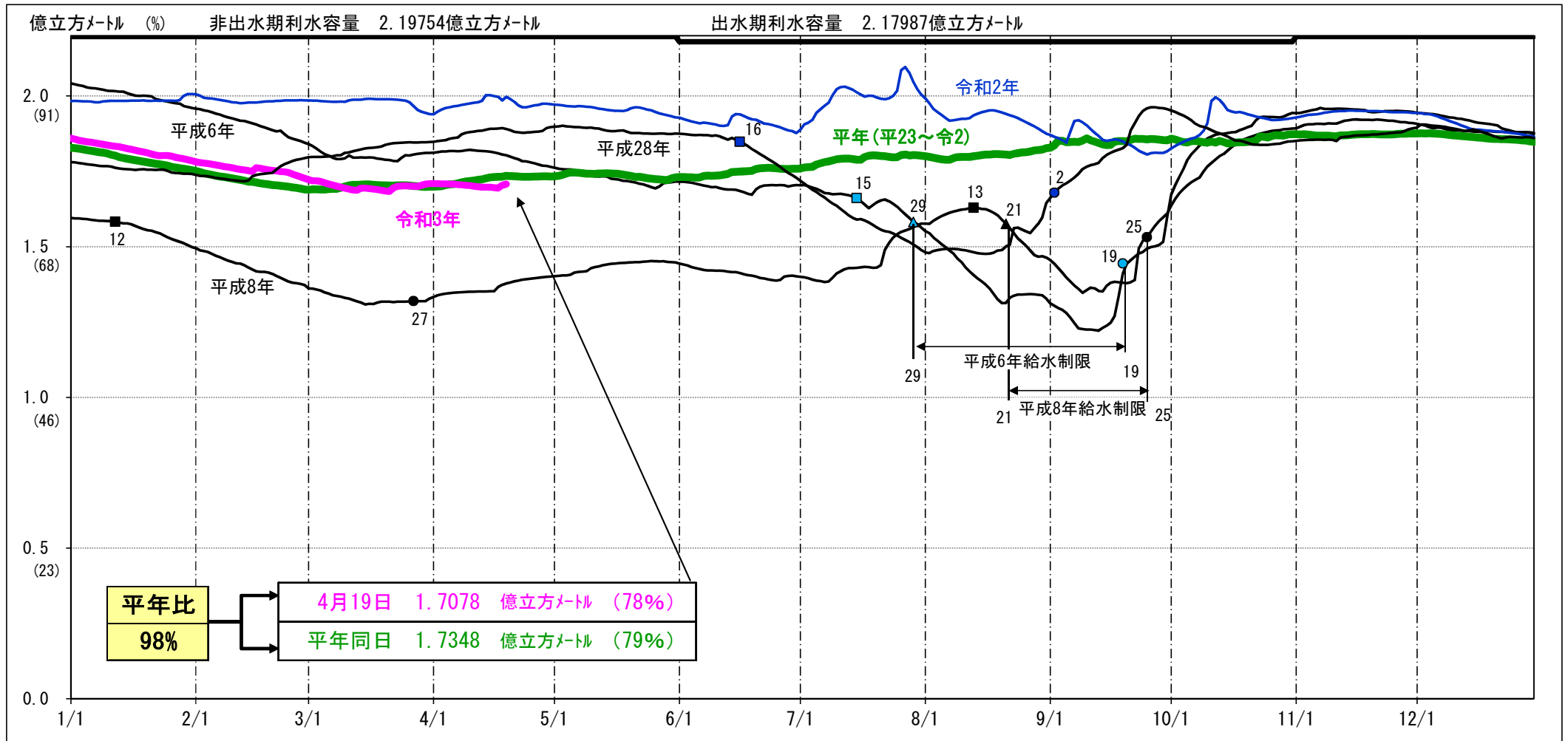
水源地平均(4箇所平均) 平均降水量 (mm)													年合計	平年比(%)
年・月	1	2	3	4	5	6	7	8	9	10	11	12		
令和 3 (平年比%)	38 (87)	42 (75)	111 (122)	39 (36)									231	-
令和 2	101	13	105	157	95	262	482	97	229	236	6	2	1,783	110.5
平成 28	73	75	76	97	74	96	89	329	245	46	95	89	1,384	85.7
平成 8	17	46	101	70	65	95	245	93	297	96	60	25	1,207	74.8
平成 6	56	71	102	53	106	119	140	95	414	122	25	24	1,327	82.2
平年	44	56	91	110	122	181	215	246	251	177	76	45	1,614	-

※平年：大正14年～令和2年まで96年間の平均値

※端数処理の関係で合計欄の数値が合わないことがあります。

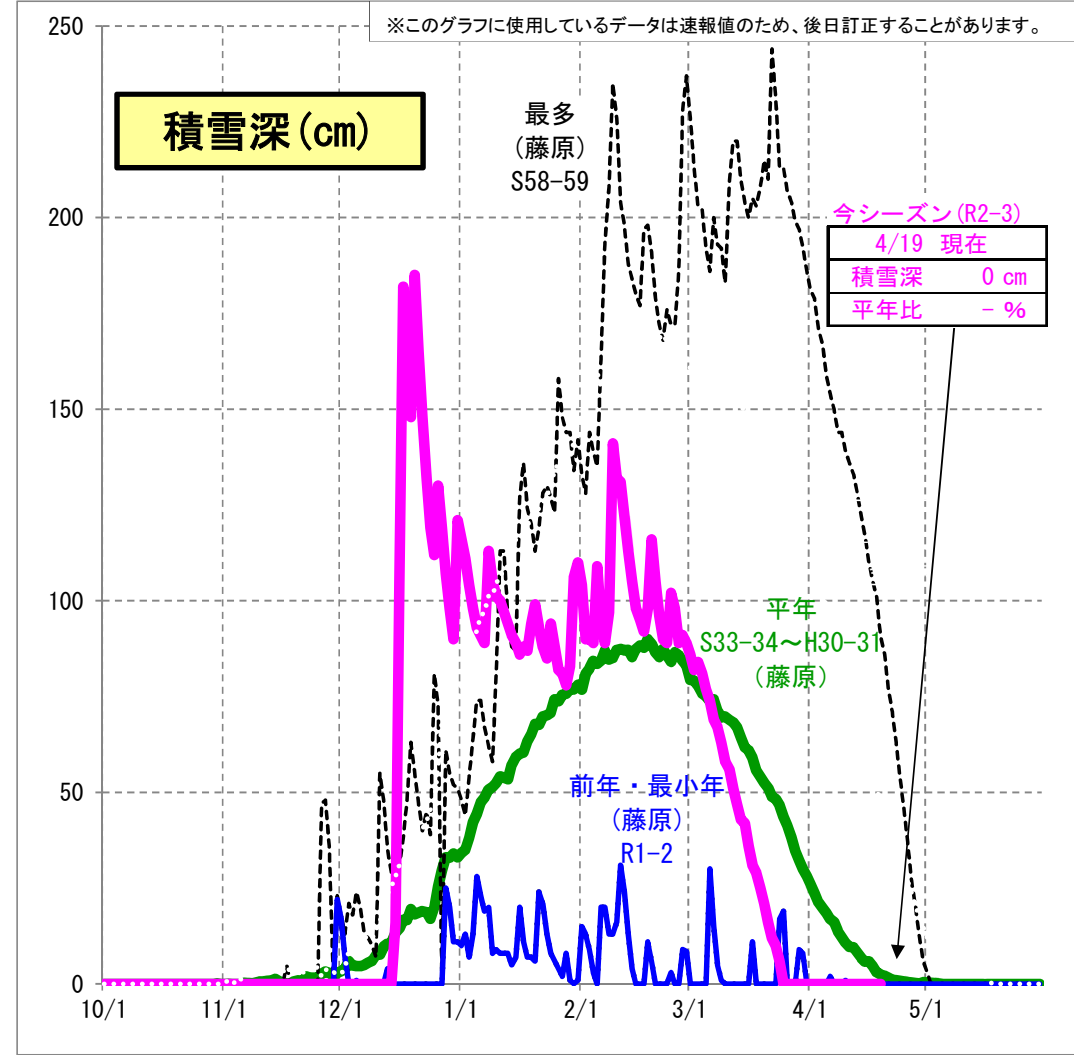
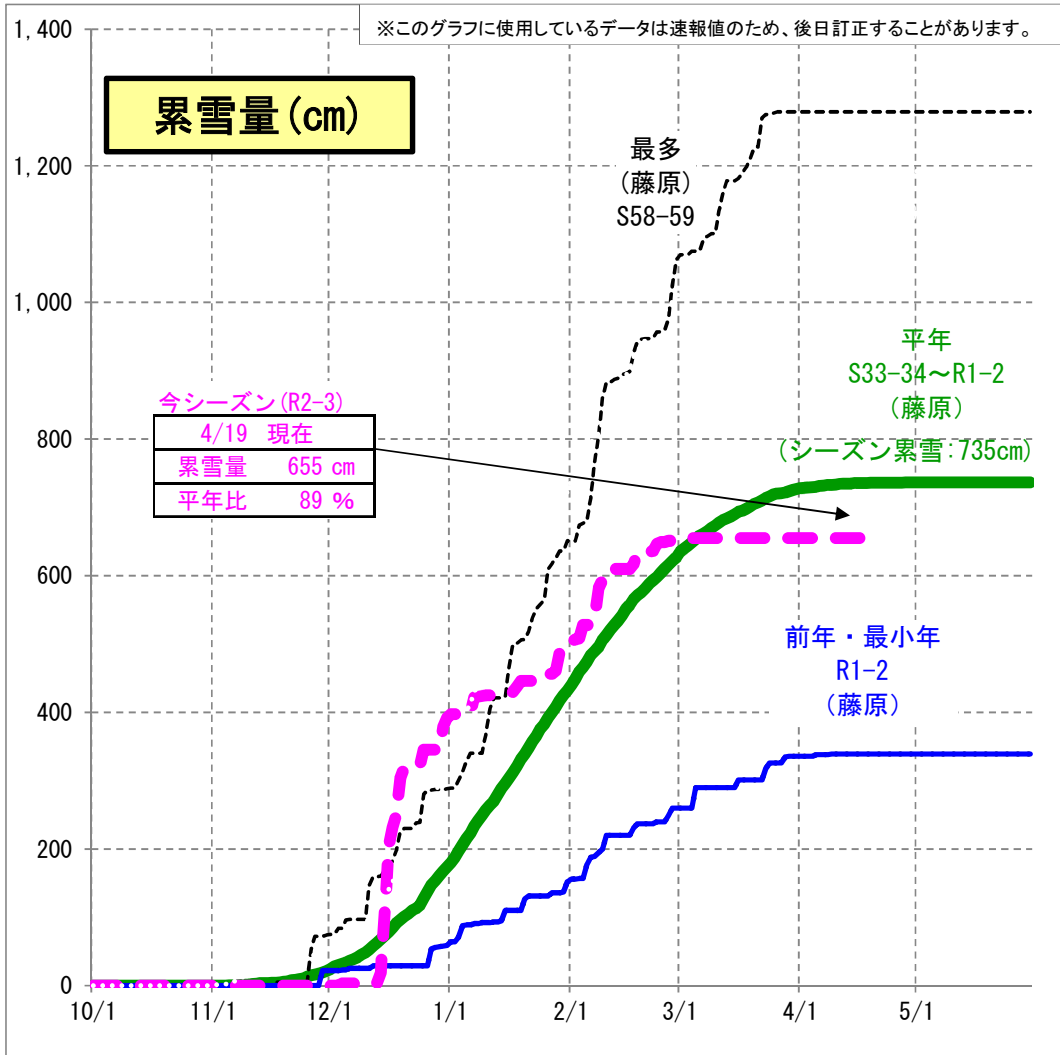
注) このグラフに使用しているデータは速報値のため、後日訂正することがあります。

利根川水系取水制限 実施：■
給水制限 実施：▲
解除：●



令和2-3年 利根川水系ダム(藤原地点) 累雪・積雪グラフ(単位: cm)

別添 4



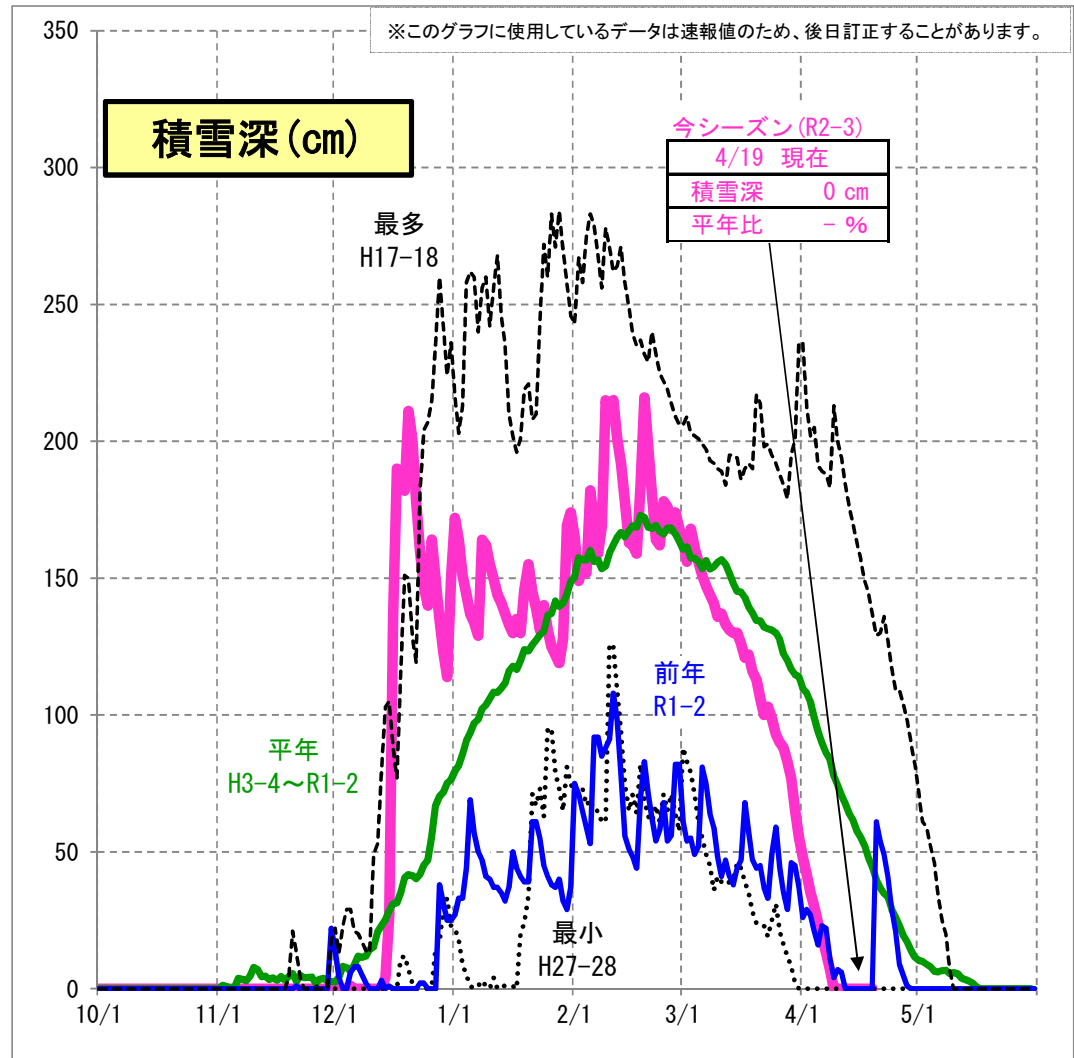
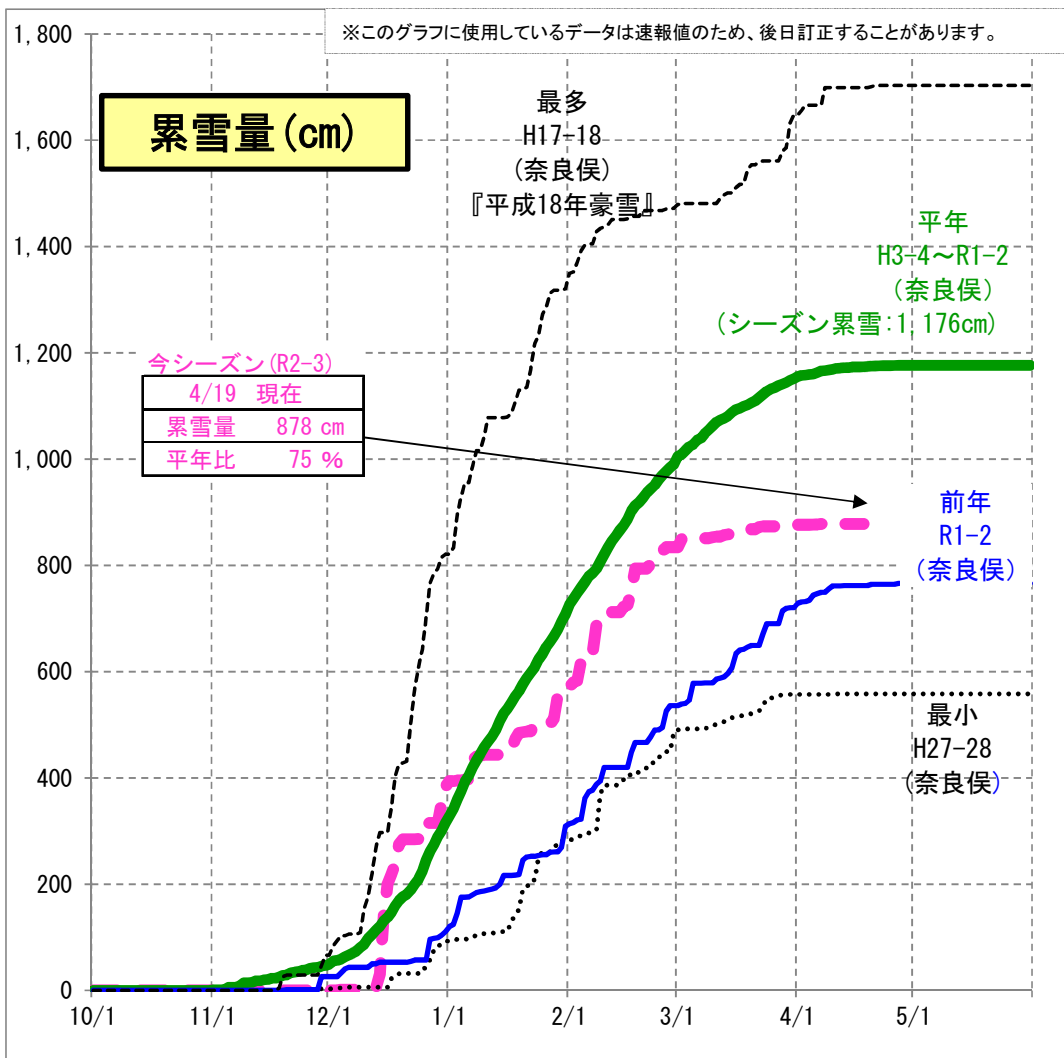
累雪量	21/04/19現在	平年の	89.0 %
-----	------------	-----	--------

積雪深	21/04/19現在	平年の	0.0 %
-----	------------	-----	-------

令和2-3年 利根川水系ダム(奈良俣地点)

累雪・積雪グラフ(単位：cm)

別添 5



累雪量	21/04/19現在	平年の	74.8 %
-----	------------	-----	--------