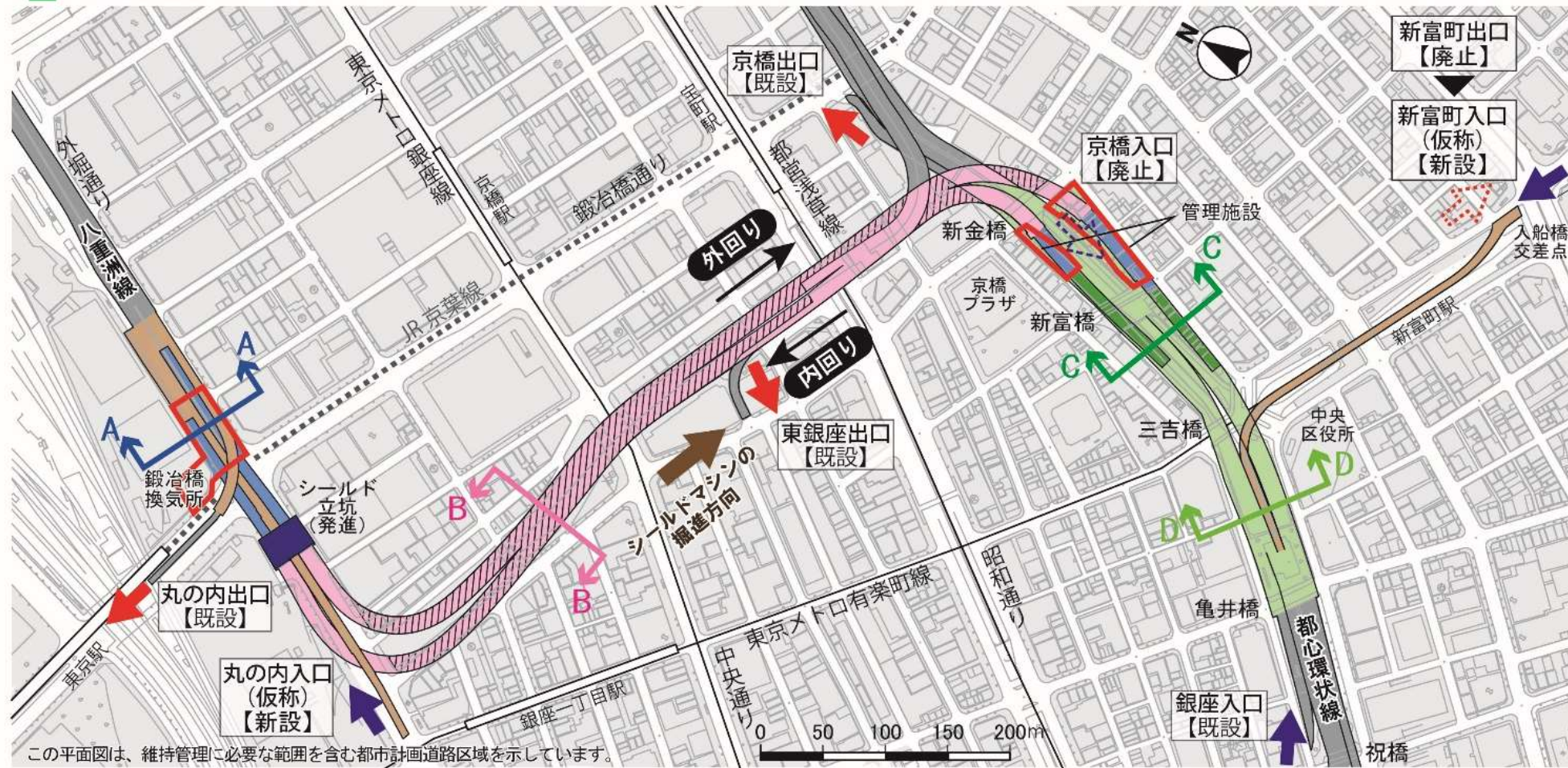


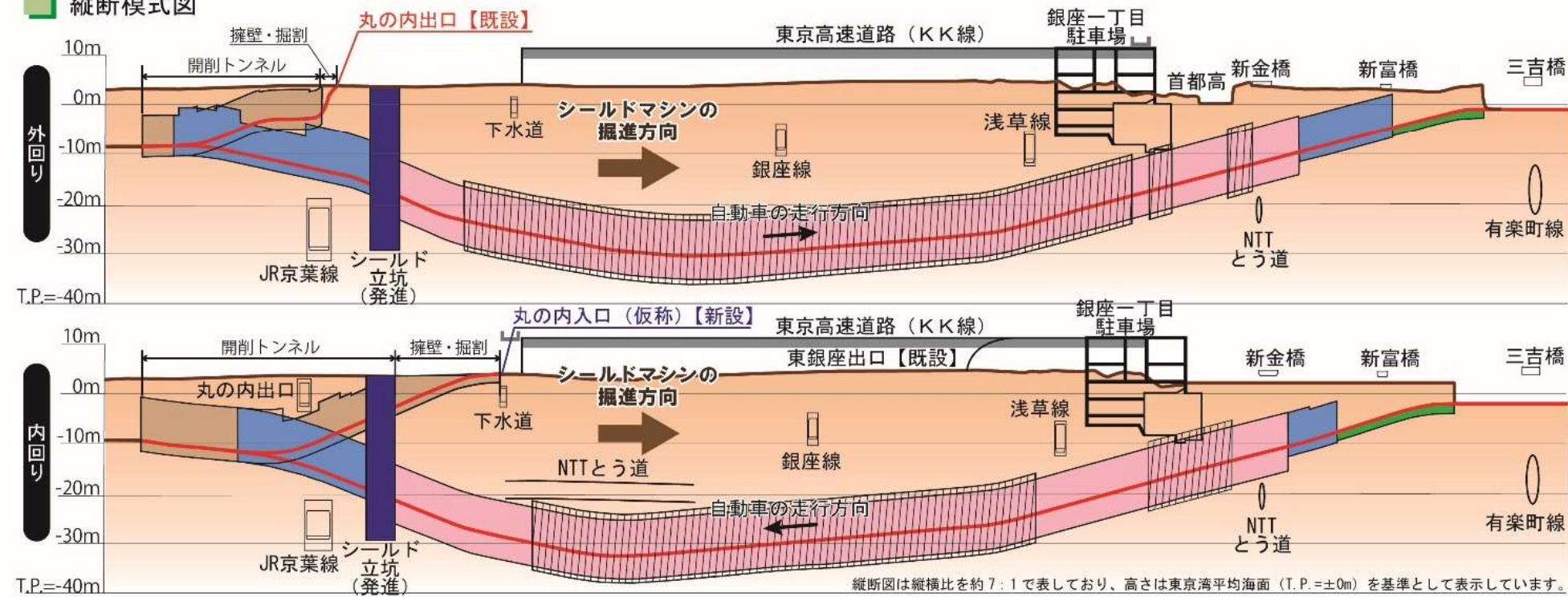
東京都市計画道路都市高速道路第1号線（新京橋連結路）対象事業の概要

平面模式図



この平面図は、維持管理に必要な範囲を含む都市計画道路区域を示しています。

縦断模式図

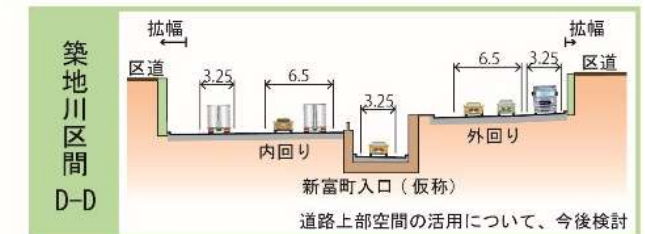
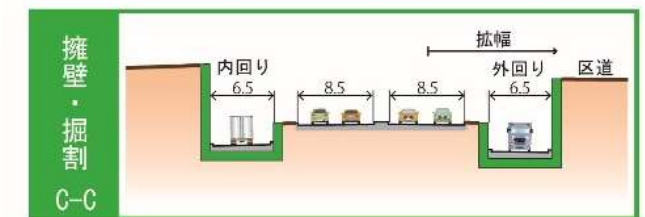
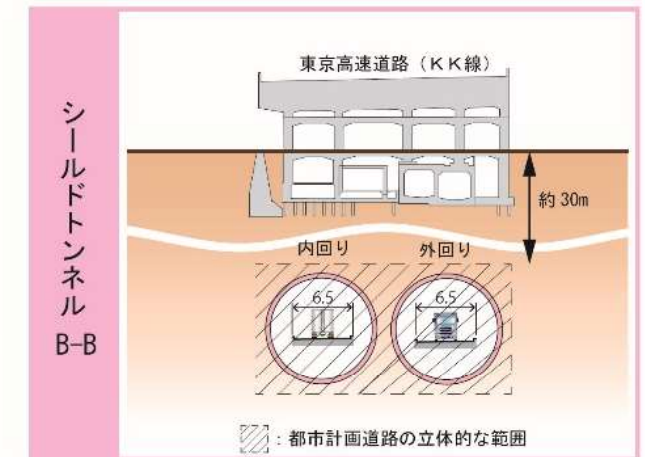
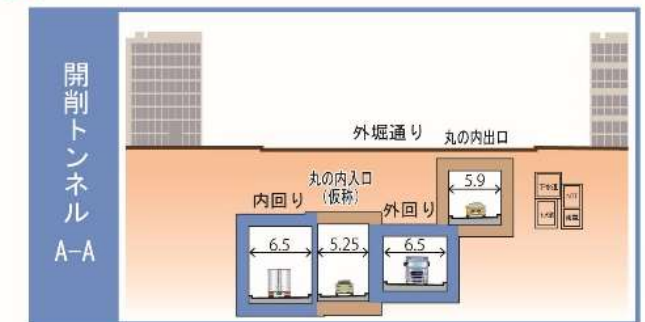


縦断図は縦横比を約 7 : 1 で表しており、高さは東京湾平均海面 (T.P.=±0m) を基準として表示しています。

- 凡 例
- シールド立坑 (発進)
 - シールドトンネル
 - ▨ 立体都市計画制度[※]を適用する区域
 - 開削トンネル
 - 擁壁・掘削
 - 換気所・管理施設
 - 出入口等
 - 築地川区間 (擁壁取替え 等)

※ 道路を整備する立体的な範囲を都市計画上明確にすることにより、建築の自由度を高め、適正かつ合理的な土地利用の促進を図るものです。

横断模式図



道路上部空間の活用について、今後検討