

オリンピック・パラリンピック東京大会において、競技会場等周辺一般道における交通混雑を緩和するため、主に以下の交通対策を実施する予定です。

区分	目的	方法	対象等
① 進入禁止エリア (セキュアペリメーター)	競技会場等の設置	会場等を囲む物理的なフェンス等を設置	大会関係者以外の車両や歩行者、自転車は通行不可
② 通行規制エリア (会場直近対策)	通過交通の規制	規制標識を設置し通過交通を制限	通過交通は通行不可※ 歩行者・自転車は原則、通行可
③ 迂回エリア (トラフィックペリメーター)	通過交通の抑制	案内看板や広報等により、会場直近を通り抜けしようとする車両の迂回を促す	通過交通は迂回※ 歩行者・自転車は原則、通行可
④ 専用レーン、優先レーン (専用通行帯、優先通行帯)	大会関係車両の 定時性確保	規制標識等を設置し、大会関係車両の 通行帯を指定	専用レーン：大会関係車両以外通行禁止 優先レーン：大会関係車両が通行していない場合は通行可

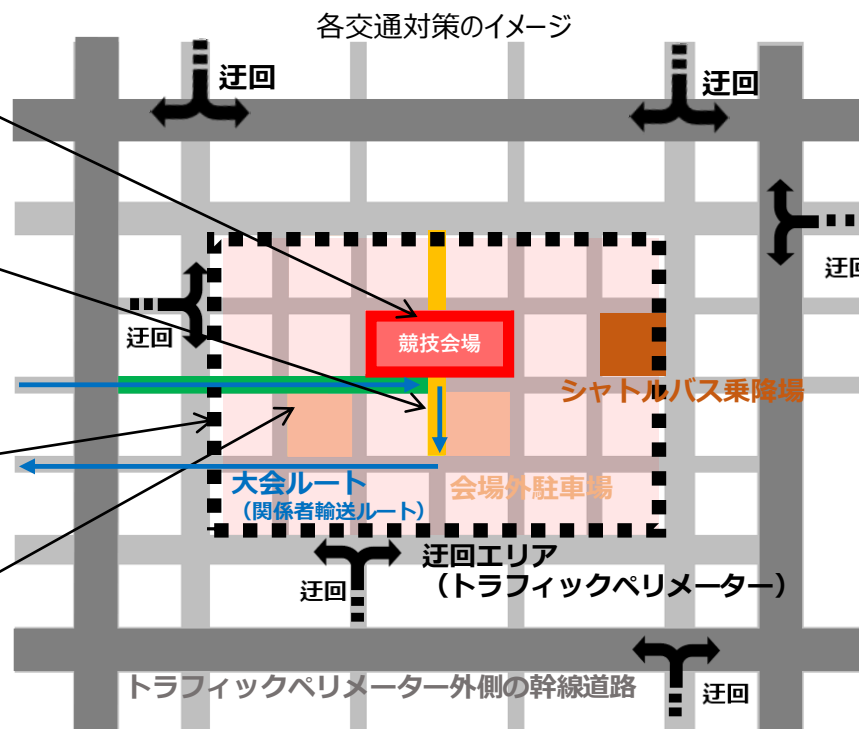
※居住者に加え業務や施設利用等他所用のある車両などは原則、通行可

**① 進入禁止エリア
(セキュアペリメーター)**
会場等を囲む物理的な境界線。
大会関係車両以外の進入を禁止するエリア

**② 通行規制エリア
(会場直近対策)**
規制標識を設置し通過交通を制限する

**③ 迂回エリア
(トラフィックペリメーター)**
案内看板や広報等により、会場直近を通り抜けしようとする
車両に迂回を促すエリア

**④ 専用レーン (専用通行帯)
優先レーン (優先通行帯)**
規制標識等を設置し、大会関係車両の通行帯を指定



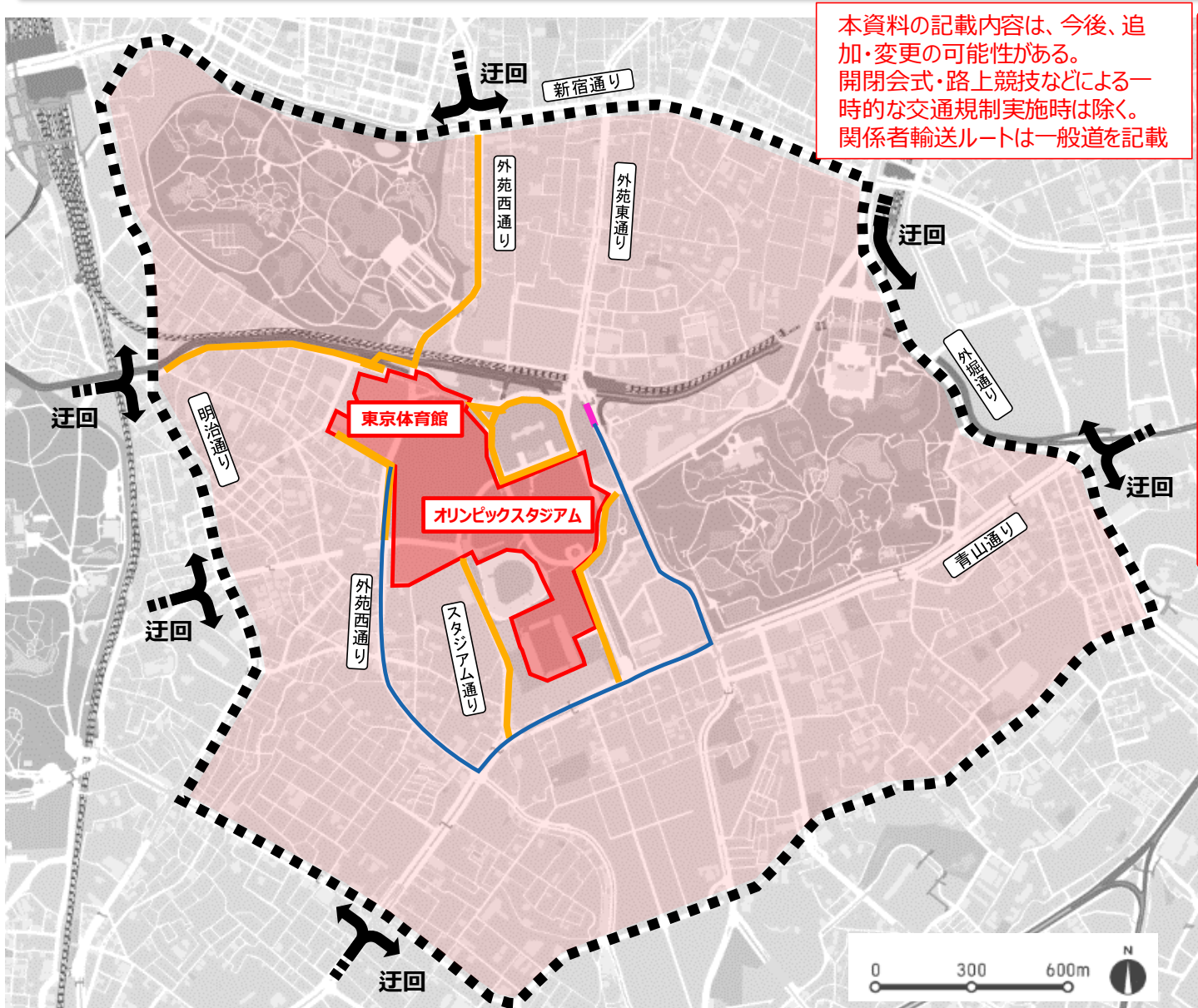
**路上工事を控えて頂きたい路線・エリア
(以下の道路の車道 (上り・下り) ・歩道)**

- 関係者輸送ルート
- 関係者輸送ルート (専用レーン)
- 関係者輸送ルート (優先レーン)
- 進入禁止エリア※
- 通行規制エリア※
- ⋯ 迂回路
- 迂回路内
- 観客輸送ルート (各会場の図面を参照)

※規制期間、内容、時間によって、工事ができない路線もあります。

(1) オリンピックスタジアム・東京体育館 ～路上工事を控えていただきたい路線・エリア～

※2019年10月公表の「会場周辺交通対策（2019.10）」を基に、路上工事を抑制して頂きたいエリアを明示しています。



本資料の記載内容は、今後、追加・変更の可能性がある。開閉会式・路上競技などによる一時的な交通規制実施時は除く。関係者輸送ルートは一般道を記載

路上工事を控えて頂きたい路線・エリア (以下の道路の車道(上り・下り)・歩道)

- 関係者輸送ルート
 - 関係者輸送ルート(専用レーン)
 - 進入禁止エリア※
 - 通行規制エリア※
 - 迂回道路
 - 迂回道内
- 観客輸送ルート(次ページ以降参照)

※ 進入禁止エリア、通行規制エリアの規制期間・内容・時間は次ページ参照
規制期間、内容、時間によって、工事ができない路線もあります。

※ 通行規制エリア及び迂回エリアについては、一部の区間を除き居住者に加え業務や施設利用等その他所用のある車両などは原則、通行可

※ この図面に記載の路線のほか、別途、通行規制や迂回路が設定される場合があります。

※ 夜間に記載している時間は、2019年10月1日時点の競技スケジュールに基づき、競技に影響のない時間帯を示したものであり、今後変更となる可能性があります。

なお、工事実施の際は、別途、地先条件等を勘案し、沿道の方々との調整なども配慮する必要があります。

オリンピック

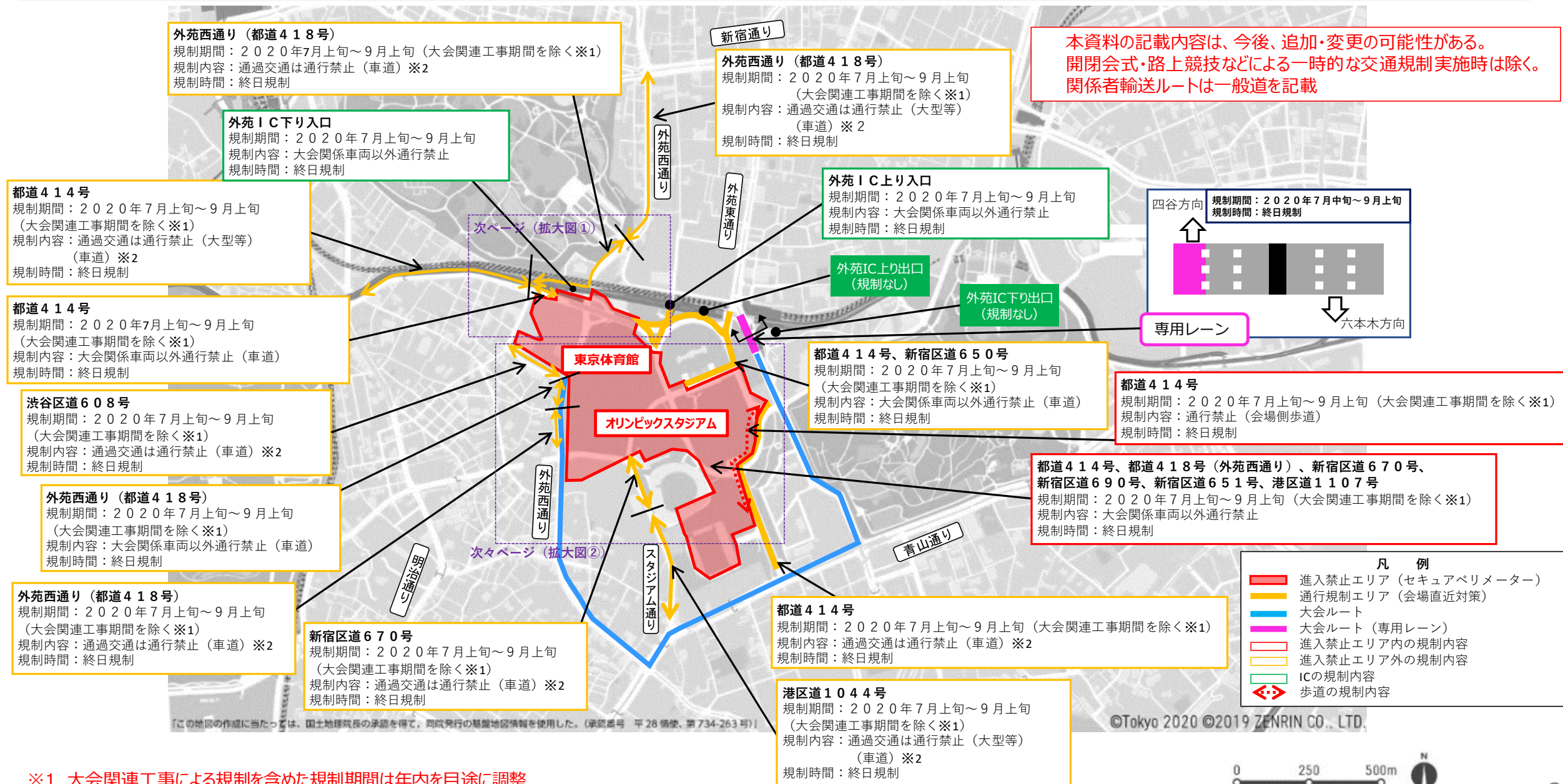
日にち	昼間	夜間	
		※競技に影響のない時間帯を示したもの	
7/20(月)	路上工事を控えて頂くよう、ご協力をお願いします。	(競技による施工時間の調整は必要ありません) ※開会式対応のため工事はお控えください 24:30～翌6:00 ※閉会式対応のため工事はお控えください 23:55～翌3:00	
7/21(火)			
7/22(水)			
7/23(木)			
7/24(金)			
7/25(土)			
7/26(日)			
7/27(月)			
7/28(火)			
7/29(水)			
7/30(木)			
7/31(金)			
8/1(土)			
8/2(日)			
8/3(月)	路上工事を実施する際は、競技日程・時間によってご協力をお願いします。	(競技による施工時間の調整は必要ありません) ※開会式対応のため工事はお控えください 24:30～翌6:00 ※閉会式対応のため工事はお控えください 24:20～翌3:00	
8/4(火)			
8/5(水)			
8/6(木)			
8/7(金)			
8/8(土)			
8/9(日)			
8/10(月)			

パラリンピック

日にち	昼間	夜間	
		※競技に影響のない時間帯を示したもの	
8/25(火)	路上工事を控えて頂くよう、ご協力をお願いします。	(競技による施工時間の調整は必要ありません) ※開会式対応のため工事はお控えください 24:00～翌6:00 ※閉会式対応のため工事はお控えください 24:00～翌3:30	
8/26(水)			
8/27(木)			
8/28(金)			
8/29(土)			
8/30(日)			
8/31(月)			
9/1(火)			
9/2(水)			
9/3(木)			
9/4(金)			
9/5(土)			
9/6(日)			

この地図の作成に当たっては、国土地理院長の承認を得て、同院発行の基盤地図情報を使用した。(承認番号 平28情使、第734-263号)

(1) オリンピックスタジアム・東京体育館 ～規制内容の詳細～



※1 大会関連工事による規制を含めた規制期間は年内を目途に調整
 ※2 通行規制エリアについては、一部の区間を除き居住者に加え業務や施設利用等その他所用のある車両などは原則、通行可。

(1) オリンピックスタジアム・東京体育館 ～規制内容の詳細～

【拡大図①】

本資料の記載内容は、今後、追加・変更の可能性がある。
開閉会式・路上競技などによる一時的な交通規制実施時は除く。
関係者輸送ルートは一般道を記載

都道414号
規制期間：2020年7月上旬～9月上旬（大会関連工事期間を除く※1）
規制内容：通過交通は通行禁止（大型等）
（車道）※2
規制時間：終日規制

外苑西通り（都道418号）
規制期間：2020年7月上旬～9月上旬（大会関連工事期間を除く※1）
規制内容：通過交通は通行禁止（車道）※2
規制時間：終日規制

外苑西通り（都道418号）
規制期間：2020年7月上旬～9月上旬
（大会関連工事期間を除く※1）
規制内容：通過交通は通行禁止（大型等）
（車道）※2
規制時間：終日規制

外苑IC下り入口
規制期間：2020年7月上旬～9月上旬
規制内容：大会関係車両以外通行禁止
規制時間：終日規制

外苑IC上り入口
規制期間：2020年7月上旬～9月上旬
規制内容：大会関係車両以外通行禁止
規制時間：終日規制

都道414号、新宿区道650号
規制期間：2020年7月上旬～9月上旬
（大会関連工事期間を除く※1）
規制内容：大会関係車両以外通行禁止（車道）
規制時間：終日規制

都道414号
規制期間：2020年7月上旬～9月上旬（大会関連工事期間を除く※1）
規制内容：大会関係車両以外通行禁止（車道）
規制時間：終日規制

凡 例

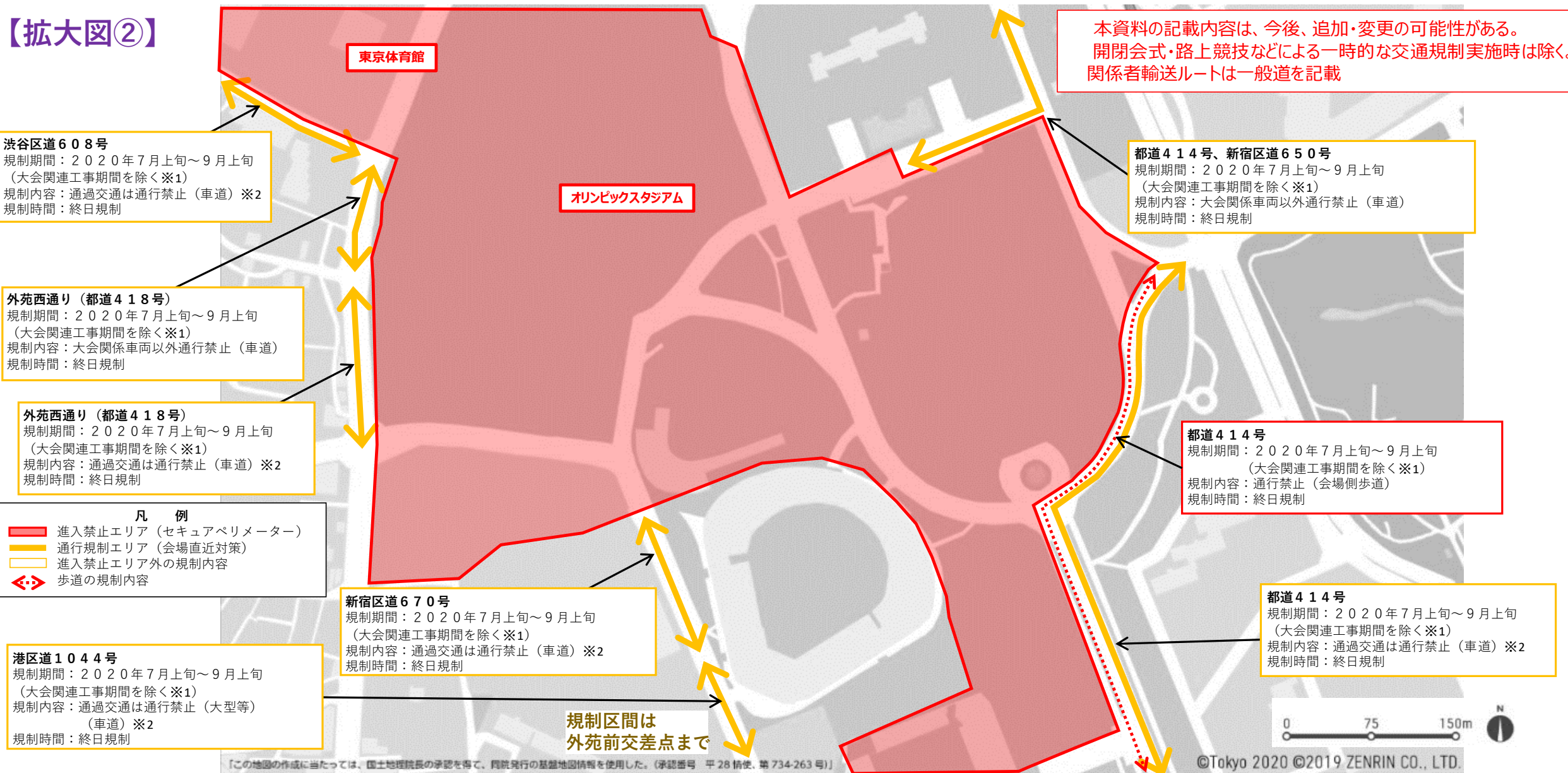
- 進入禁止エリア（セキュアペリメーター）
- 通行規制エリア（会場直近対策）
- 進入禁止エリア外の規制内容
- ICの規制内容

【この地図の作成に当たっては、国土地理院長の承認を得て、同院発行の基礎地図情報を使用した。（承認番号 平 28 情使 第 734-263 号）】

※1 大会関連工事による規制を含めた規制期間は年内を目途に調整 ※2 通行規制エリアについては、一部の区間を除き居住者に加え業務や施設利用等他所用のある車両などは原則、通行可。

(1) オリンピックスタジアム・東京体育館 ～規制内容の詳細～

【拡大図②】



本資料の記載内容は、今後、追加・変更の可能性がある。
 開閉会式・路上競技などによる一時的な交通規制実施時は除く。
 関係者輸送ルートは一般道を記載

※1 大会関連工事による規制を含めた規制期間は年内を目途に調整
 ※2 通行規制エリアについては、一部の区間を除き居住者に加え業務や施設利用等他所用のある車両などは原則、通行可。

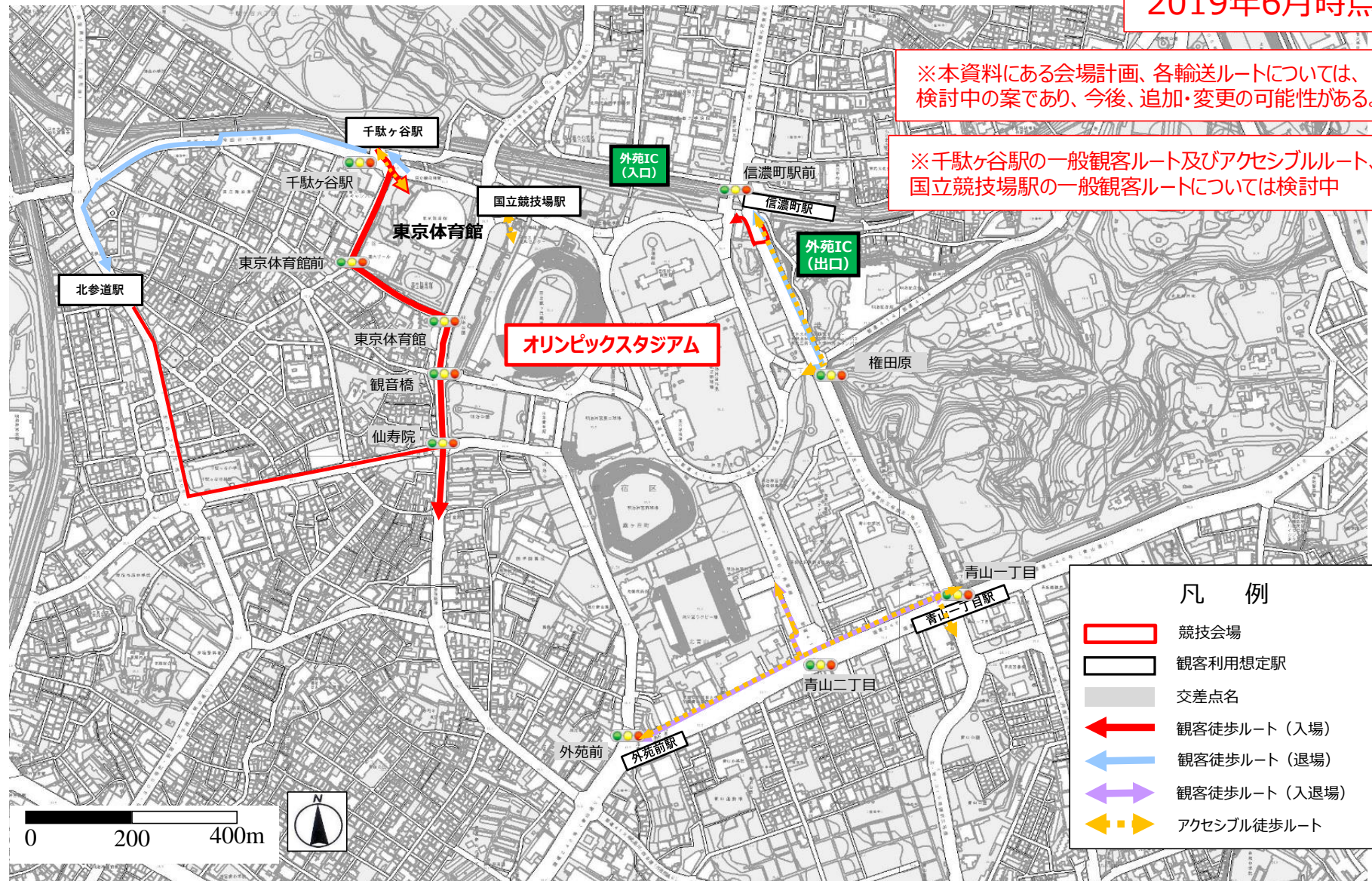
規制区間は青山二丁目交差点まで

(1) オリンピックスタジアム・東京体育館 ～観客輸送ルート（オリンピックスタジアム）～

2019年6月時点

※本資料にある会場計画、各輸送ルートについては、検討中の案であり、今後、追加・変更の可能性がある。

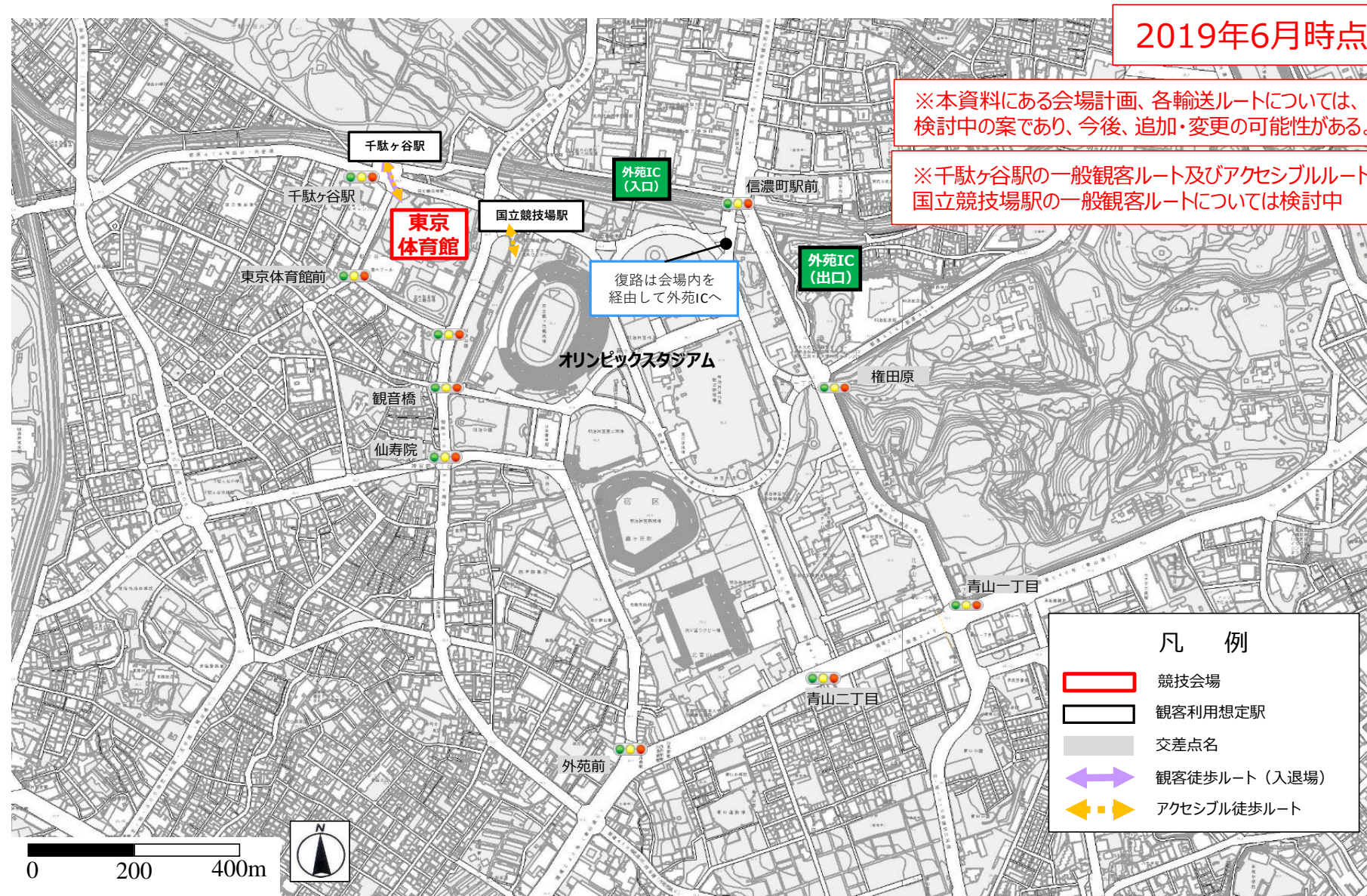
※千駄ヶ谷駅の一般観客ルート及びアクセシブルルート、国立競技場駅の一般観客ルートについては検討中



凡 例	
	競技会場
	観客利用想定駅
	交差点名
←	観客徒歩ルート（入場）
←	観客徒歩ルート（退場）
↔	観客徒歩ルート（入退場）
⇄	アクセシブル徒歩ルート

(注) この地図は、国土地理院長の承認（平24関公第269号）を得て作成した東京都地形図（S=1:2,500）を使用（30都市基交第1020号）して作成したものである。無断複製禁ずる。

(1) オリンピックスタジアム・東京体育館 ～観客輸送ルート（東京体育館）～







(注) この地図は、国土地理院長の承認（平24関公第269号）を得て作成した東京都地形図（S=1:2,500）を使用（30都市基交第1020号）して作成したものである。無断複製禁ずる。

(10) カヌー・スラロームセンター ～路上工事を控えていただきたい路線・エリア～

※2019年10月公表の「会場周辺交通対策（2019.10）」を基に、路上工事を抑制して頂きたいエリアを明示しています。

本資料の記載内容は、今後、追加・変更の可能性がある。
路上競技などによる一時的な交通規制実施時は除く。
関係者輸送ルートは一般道を記載

路上工事を控えて頂きたい路線・エリア (以下の道路の車道(上り・下り)・歩道)

-  関係者輸送ルート
 -  進入禁止エリア
 -  迂回道路
 -  迂回道路内
- 観客輸送ルート(次ページ以降参照)

※ 迂回エリアについては、一部の区間を除き居住者に加え業務や施設利用等その他所用のある車両などは原則、通行可

※ この図面に記載の路線のほか、別途、通行規制や迂回路が設定される場合があります。

※ 夜間に記載している時間は、2019年10月1日時点の競技スケジュールに基づき、競技に影響のない時間帯を示したものであり、今後変更となる可能性があります。

なお、工事実施の際は、別途、地先条件等を勘案し、沿道の方々との調整なども配慮する必要があります。

オリンピック

日にち	夜間	
	※競技に影響のない時間帯を示したもの	
7/20(月)	路上工事を控えて頂くよう、ご協力をお願いします。	(競技による施工時間の調整は必要ありません)
7/21(火)		
7/22(水)		
7/23(木)		
7/24(金)		
7/25(土)		
7/26(日)		
7/27(月)		
7/28(火)		
7/29(水)		
7/30(木)	※1～翌6:00	※1～翌6:00
7/31(金)	※1～翌6:00	※1～翌6:00
8/1(土)	路上工事を控えて頂くよう、ご協力をお願いします。	(競技による施工時間の調整は必要ありません)
8/2(日)		
8/3(月)		
8/4(火)		
8/5(水)		
8/6(木)		
8/7(金)		
8/8(土)		
8/9(日)		
8/10(月)		

パラリンピック

日にち	夜間	
	※競技に影響のない時間帯を示したもの	
8/25(火)	路上工事を控えて頂くよう、ご協力をお願いします。	(競技による施工時間の調整は必要ありません)
8/26(水)		
8/27(木)		
8/28(金)		
8/29(土)		
8/30(日)		
8/31(月)		
9/1(火)		
9/2(水)		
9/3(木)		
9/4(金)		
9/5(土)		
9/6(日)		

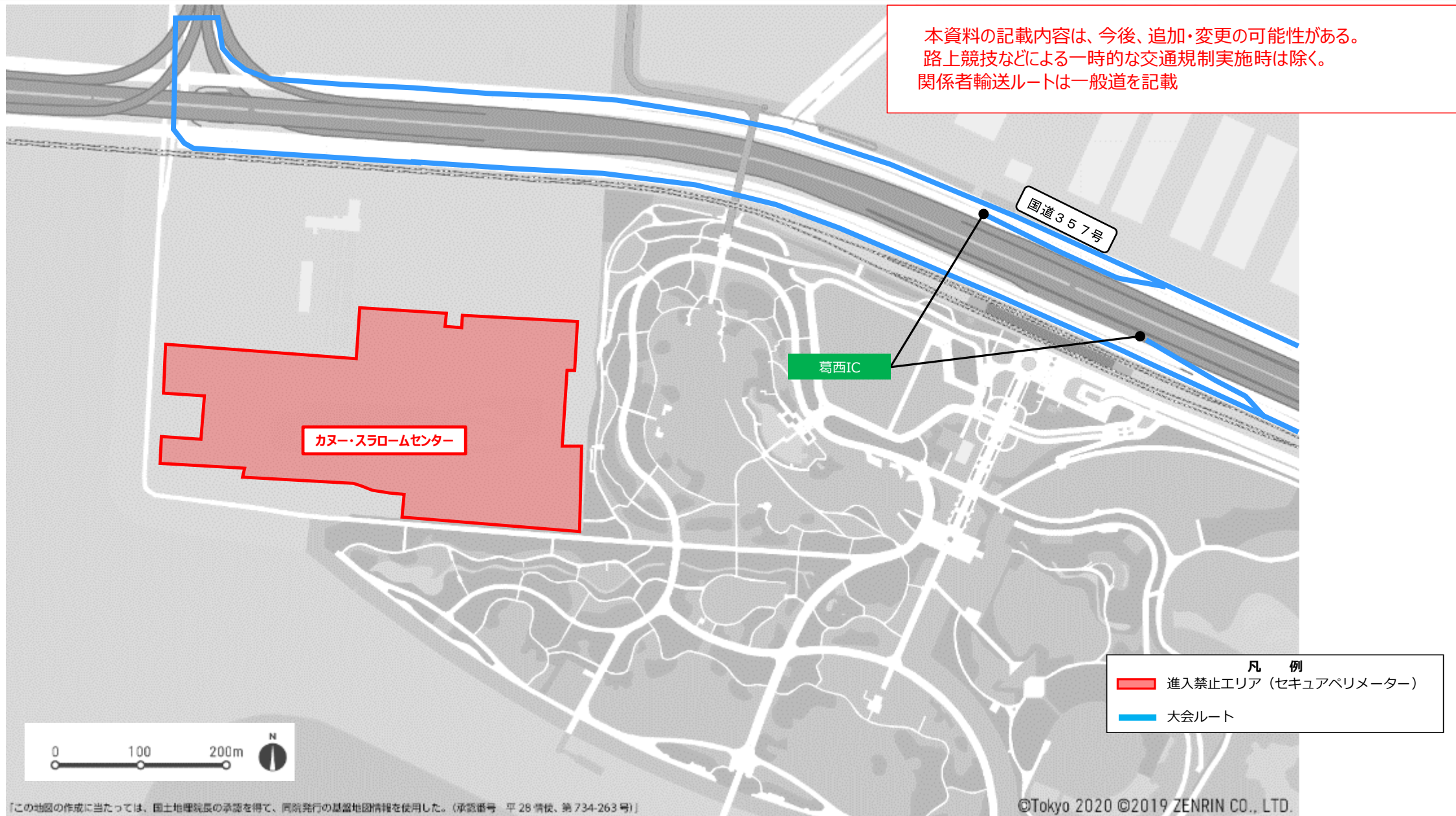


この地図の作成に当たっては、国土地理院長の承認を得て、同院発行の基盤地図情報(S=1:5,000)を使用した。(承認番号 平30情使、第807号)

「この地図の作成に当たっては、国土地理院長の承認を得て、同院発行の基盤地図情報を使用した。(承認番号 平28情使、第734-263号)」

©Tokyo 2020 ©2019 ZENRIN CO., LTD. ※1 当日夜間に競技が実施されないため、開始時間は記載しておりません。個別の工事の協議により、設定してください。

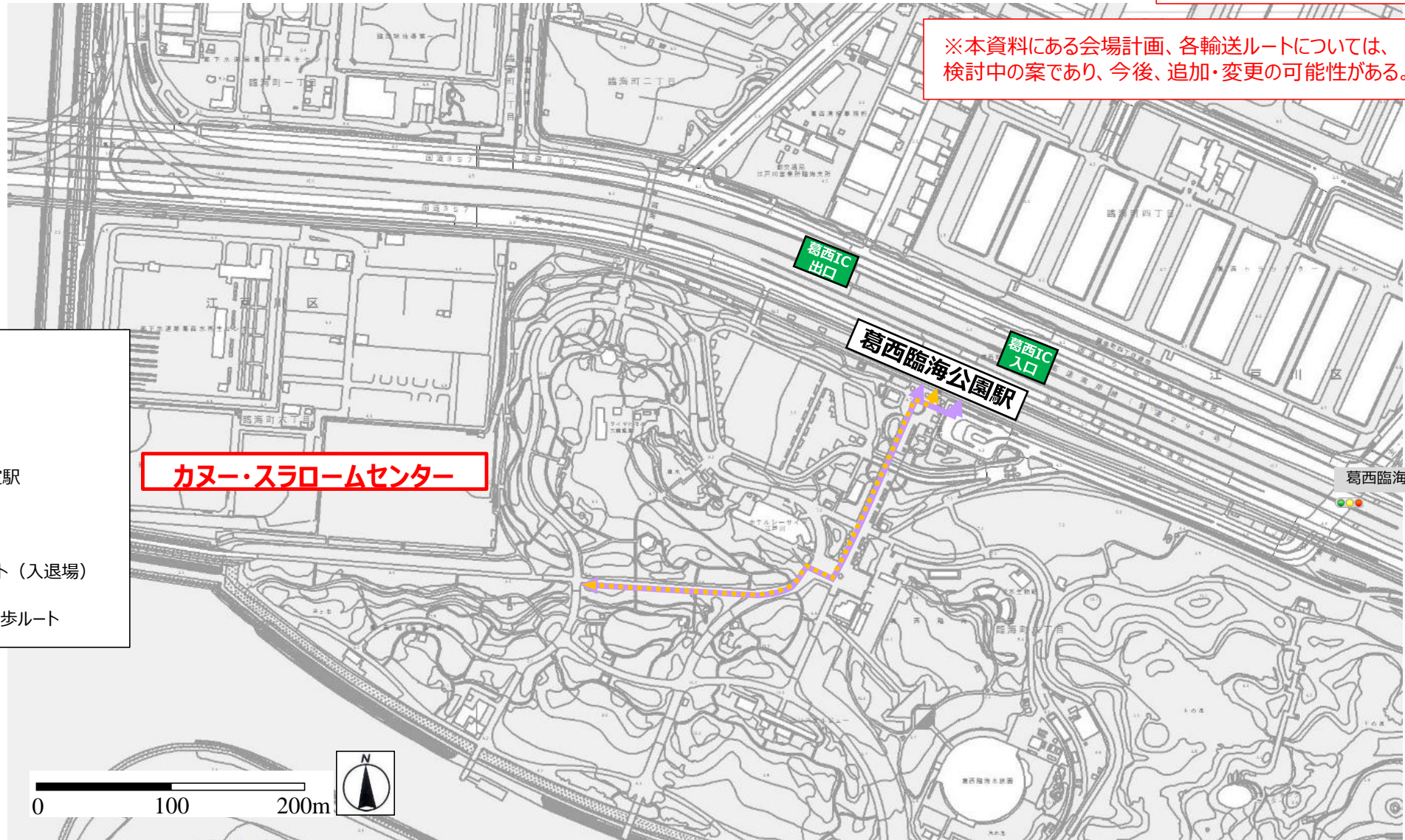
(10) カヌー・スラロームセンター ～規制内容の詳細～



(10) カー・スラロームセンター ～観客輸送ルート～

2019年6月時点

※本資料にある会場計画、各輸送ルートについては、検討中の案であり、今後、追加・変更の可能性がある。



- 凡 例
- 競技会場
 - 観客利用想定駅
 - 交差点名
 - 観客徒歩ルート (入退場)
 - アクセシブル徒歩ルート

(注) この地図は、国土地理院長の承認 (平24関公第269号) を得て作成した東京都地形図 (S=1:2, 500) を使用 (30都市基交第1020号) して作成したものである。無断複製禁ず