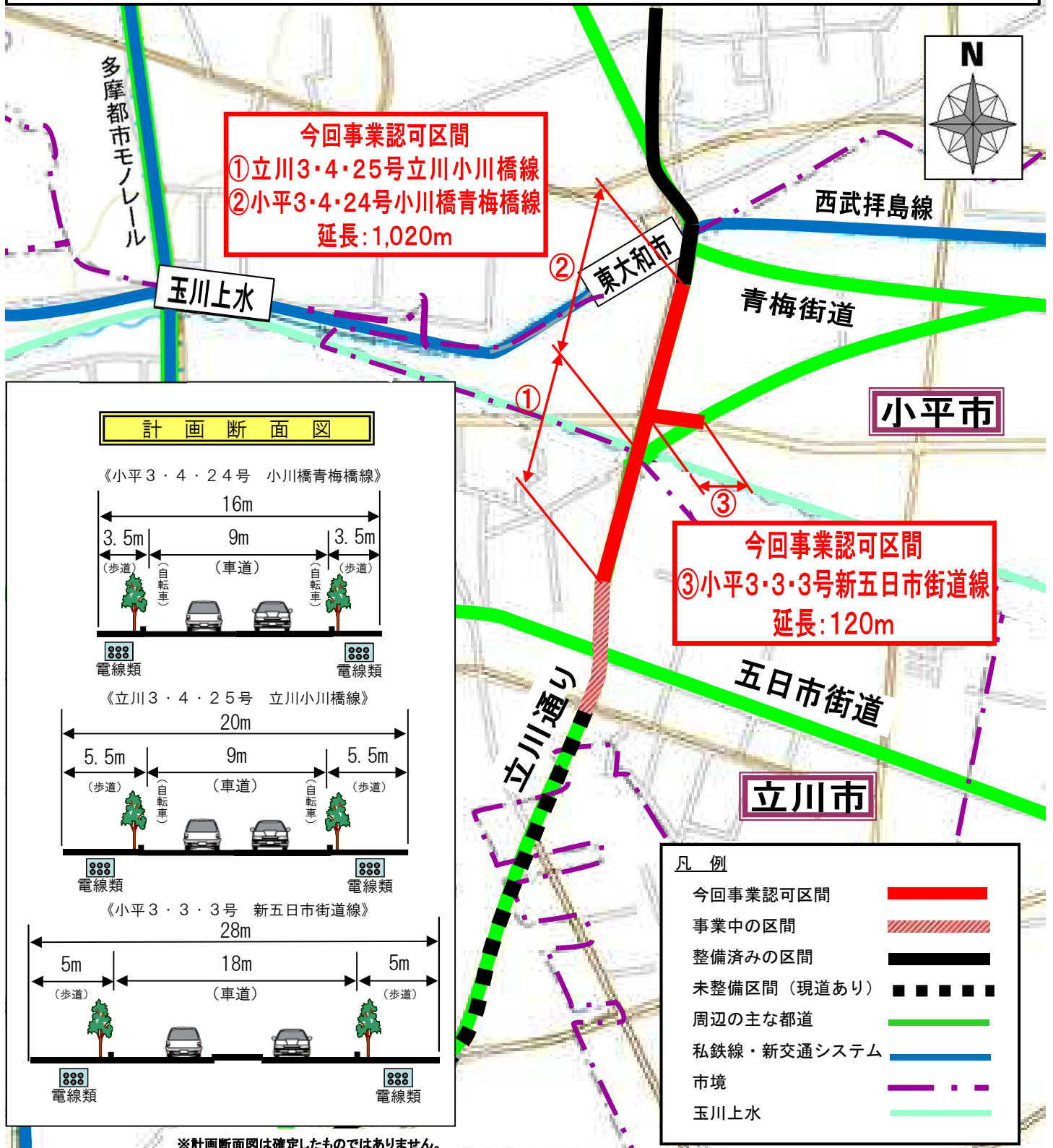
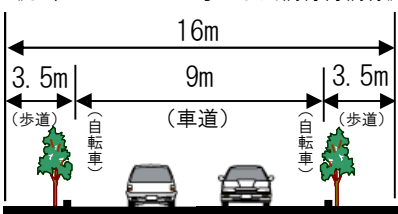


# 立川3・4・25号立川小川橋線、 小平3・4・24号小川橋青梅橋線 及び小平3・3・3号新五日市街道線 〈案内図〉

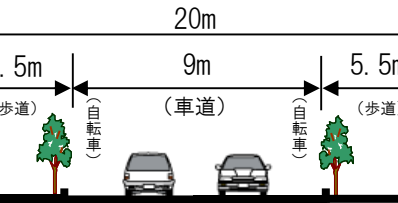


## 計画断面図

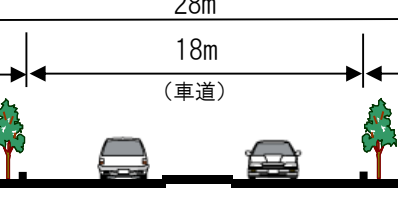
《小平3・4・24号 小川橋青梅橋線》



《立川3・4・25号 立川小川橋線》



《小平3・3・3号 新五日市街道線》



今回事業認可区間  
 ③小平3・3・3号新五日市街道線  
 延長: 120m

凡例	
今回事業認可区間	
事業中の区間	
整備済みの区間	
未整備区間 (現道あり)	
周辺の主な都道	
私鉄線・新交通システム	
市境	
玉川上水	

※計画断面図は確定したものではありません。